

B) GRÜNORDNUNG



Verkehrsbegleitgrün



private Grünflächen - Ortsrandeingrünung



Bäume zu pflanzen

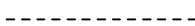


Sichtschutzdamm
mit Bepflanzung (Bäume / Sträucher)

C) HINWEISE UND NACHRICHTLICHE ÜBERNAHMEN



bestehende Grundstücksgrenzen



geplante Grundstücksgrenzen

1225

Flurnummern



bestehende Hauptgebäude



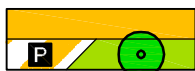
bestehende Nebengebäude



Vorschlag zur Situierung neuer Gebäude



Garagen




Unterteilung der Verkehrsflächen:
Parken, Verkehrsgrün, Fahrbahn



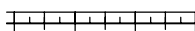
Bäume als Pflanzvorschlag



Sichtdreiecke
von Sichthindernissen aller Art (Bebauung, Anpflanzung usw.)
ab 0.80 m über Fahrbahnrand freizuhalten



angrenzender Bebauungsplan mit Bezeichnung:
BEBAU Nr. L 8 "Südlich der Lechfelder Straße"
BEBAU Nr. L 11 "Gewerbegebiet 1"
BEBAU Nr. L 11 "Gewerbegebiet 1" - 1. Änderung
BEBAU Nr. L 15 "Gewerbegebiet 3" - 1. Änderung



Böschung